

PLAN POUR ENQUETE

COMMUNE DE MOUDON

Propriété: Banque Raiffeisen de la Broye société coopérative

Parcelle n°236

Plan n° 5678/10

Zone légalisée: Zone du centre (périmètre de constructions existantes, bâtiment protégé. PPA "Le Centre" du 19 sept. 2018)

Secteur de protection des eaux: üB

Coordonnées moyennes: 2'550'850 / 1'168'895

Altitude moyenne du terrain: 520 m.

Servitudes: 20'174, 20'175, 32'381, 34'439 et 86'522

Mention: --

Degré de sensibilité au bruit: III (légalisé)

Note au recensement architectural: note 2 (bât. n° 288)

Désignation cadastrale de la parcelle 236 :


Bâtiment commercial n°288 440 m²

Accès, place privée 64 m²

504 m²

PROJET: Création de 2 appartements en combles

Banque Raiffeisen de la Broye société coopérative:



L'architecte: **DAVID MOILLEN**
ATELIER NORD
architecture

Mis à l'enquête au greffe municipal du

27 AOÛT 2022

au




25 SEP. 2022

L'attestent au nom de la Municipalité

Le géomètre breveté:
Pierre-André Nicod

La Syndique :

Le Secrétaire:



1:500

Dossier n° M220'120/GM

Mensuration Numérique
Géodonnées © Etat de Vaud



Moudon, le 7 juin 2022

NPPR INGÉNIEURS ET GÉOMÈTRES SA
NICOD • PERRIN • PARISOD • REY
Ch. Château-Sec 6 / CP 186 1510 Moudon
Tél. 021 905 15 88 moudon@nppr.ch



Remarque: - La réalisation du projet n'implique pas de mise à jour du plan du Registre Foncier